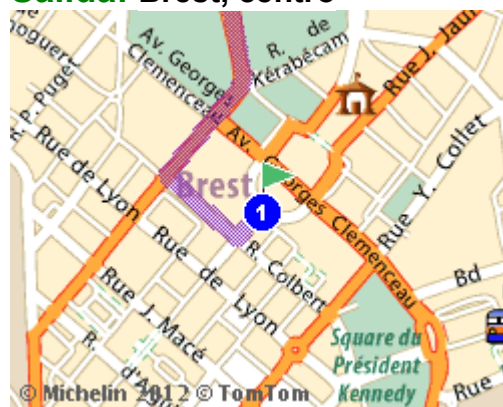
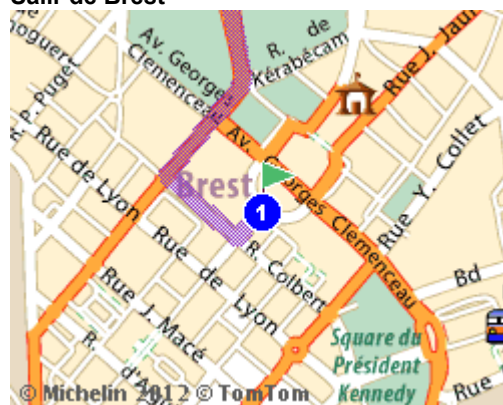




Salida: Brest, centro



Salir de Brest



4 km 00h12



D5

Continuar en: D5



4.5 km 00h13

Velocidad máxima de 50 km/h durante 0.4 km

5 km 00h14

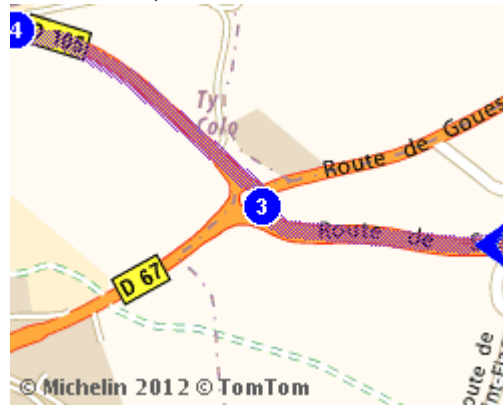
Velocidad máxima de 50 km/h

11 km 00h19

Curva peligrosa hacia la derecha

11 km 00h20

3 **D105** En la rotonda, tomar la salida 2: **D105**



11 km 00h20

4 **Atravesar Saint-Renan**



11 km 00h20


12 km 00h21

12 km 00h21


13 km 00h22

13 km 00h23

Continuar en: **D105**

 Velocidad máxima de 50 km/h

Tomar **D68**

 En la rotonda, tomar la salida 3: **D27 / D38 / Rue Joseph le Velly**

Continuar **D27**

Salir de Saint-Renan

15 km 00h26

5 **D27** Continuar en: **D27**




19 km 00h32

20 km 00h33

23 km 00h37

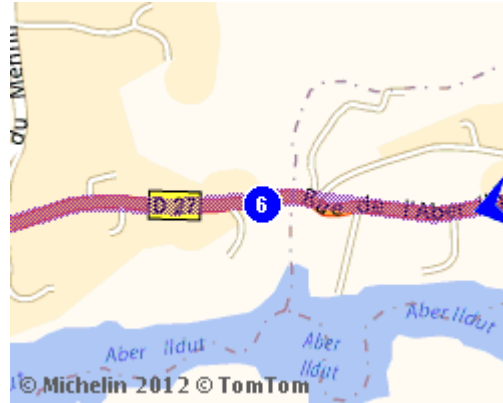
23 km 00h37

 Curva peligrosa hacia la derecha

 Sucesión de curvas peligrosas hacia la izquierda durante 3.5 km

 Velocidad máxima de 50 km/h

6


Entrar en Lanildut


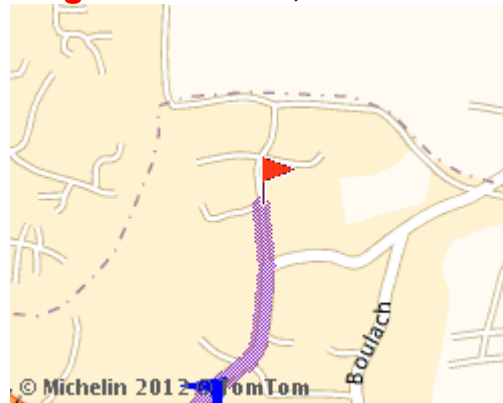
23 km 00h37

25 km 00h41

26 km 00h43

26 km 00h45

27 km 00h45Continuar en: **D27**
 Velocidad máxima de 30 km/h

 Girar a la derecha : **Route de Mezancou**
Tomar **Hent Mez Ar Goff****Llegada: Lanildut, Hent Mez Ar Goff**

27 km 00h45

Hemos retenido como punto de llegada un punto en la calle

[Imprimir](#)

Una vez al mes, y antes de emprender cualquier trayecto de largo recorrido, acuérdesese de comprobar la presión de sus neumáticos en frío.